



NEWSLETTER

DOSM/BPPD/6.2022/Siri 13

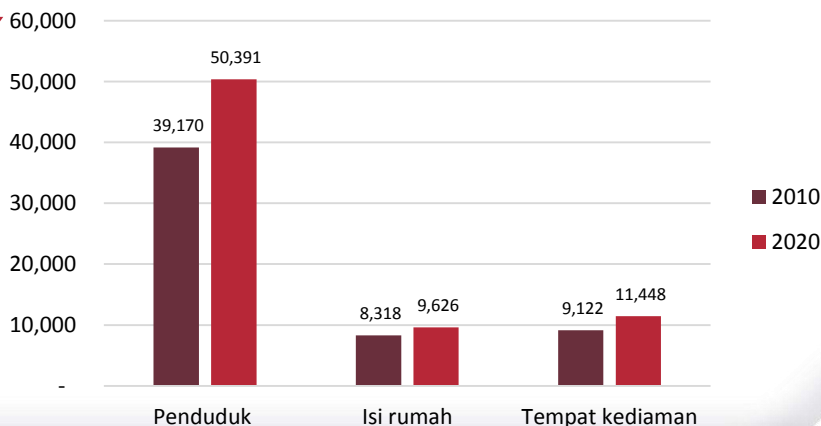
Kemaskini sehingga 03 Januari 2022

BENCANA BANJIR JELI: FAKTA DAN ANGKA

01 LATAR BELAKANG

- Jajahan Jeli adalah merupakan sebuah jajahan yang terletak di sempadan Perak-Kelantan dan juga bersempadan dengan Selatan Thailand. Jajahan Jeli dahulunya merupakan daerah di dalam Jajahan Tanah Merah.
- Jeli menjadi jajahan penuh pada 1hb. Januari 1986 dengan adanya Pejabat Tanah dan Jajahan Jeli dan merupakan jajahan yang ke sepuluh di Negeri Kelantan. Pekan Jeli merupakan bandar utama pusat pertumbuhan ekonomi dan menjadi pusat pentadbiran bagi Jajahan Jeli.
- Dari segi kedudukan geografinya, Jajahan Jeli ini adalah bersempadan dengan Daerah Sukhirin, Negara Thailand di sebelah Utara, manakala di sebelah Selatan bersempadan dengan Jajahan Gua Musang, di sebelah Timur pula bersempadan dengan Jajahan Tanah Merah (Jedok dan Ulu Kusial) dan di sebelah Barat bersempadan dengan Daerah Grik, Perak.

02 DEMOGRAFI PENDUDUK



MUKIM	LOKALITI
Jeli	Kg. Jeli Dalam, Kg. Jeli Luar
Kuala Balah	Kg. Baru Kuala Balah, Kg. Naguan, Kg. Tuit, Kg. Mempelam
Kuala Balah	Kg. Reka Kg. Timur, Kg. Chegar Bedil
Kuala Balah	Kg. Tebing Timbah, Kg, Jerimbong, Kg. Bukit Jering



Sumber gambar:

- 1 www.utusan.com.my
- 2 www.bharian.com.my



PENDUDUK
50,391



LELAKI
25,099



PEREMPUAN
25,292

KAWASAN	PENDUDUK	LELAKI	PEREMPUAN
MUKIM BELIMBING	6,474	3,406	3,068
MUKIM BUNGA TANJONG	2,435	1,227	1,208
MUKIM JELI	17,367	8,098	9,269
MUKIM JELI TEPI SUNGAI	12,322	6,417	5,905
MUKIM KALAI	2,278	1,101	1,177
MUKIM KUALA BALAH	5,875	2,996	2,879
MUKIM LUBOK BONGOR	3,640	1,854	1,786

Merujuk kepada jumlah Penduduk kawasan yang mengalami banjir dan tidak menggambarkan bilangan mangsa banjir

Nota :

1 Data Banci 2020 yang dilaporkan adalah penemuan awalan di peringkat operasi dan akan dimuktamadkan setelah melalui proses verifikasi dan validasi data.

2 Sumber gambar ; Flickr.com

TABURAN PENDUDUK MENGIKUT TEMPAT KEDIAMAN DAN KUMPULAN UMUR, JELI¹



TEMPAT KEDIAMAN

11,448



PENDUDUK

50,391



0-14 TAHUN

12,133

15-64 TAHUN

35,837

65+ TAHUN

2,418

KAWASAN	TEMPAT KEDIAMAN	PENDUDUK	KUMPULAN UMUR		
			0 - 14	15 - 64	65 +
MUKIM BELIMBING	1,680	6,453	1,635	4,522	296
MUKIM BUNGA TANJONG	576	2,437	557	1,704	176
MUKIM JELI	3,281	17,370	3,579	13,049	742
MUKIM JELI TEPI SUNGAI	2,996	12,334	3,588	8,352	394
MUKIM KALAI	511	2,284	755	1,414	115
MUKIM KUALA BALAH	1,404	5,877	1,213	4,214	450
MUKIM LUBOK BONGOR	1,000	3,636	806	2,585	245

Nota:

¹ Data Banci 2020 yang dilaporkan seperti jadual di atas adalah penemuan awalan diperingkat operasi dan akan dimuktamadkan setelah melalui proses verifikasi dan validasi data

05 TABURAN PENDUDUK MENGIKUT ETNIK, JELI¹



BILANGAN
PENDUDUK
(ORANG)

BUMIPUTERA
49,139
(99.1%)

CINA
163
(0.3%)

INDIA
214
(0.4%)

LAIN-LAIN²
77
(0.2%)

KAWASAN	BUMIPUTERA	CINA	INDIA	LAIN-LAIN ²
MUKIM BELIMBING	6,413	*	10	14
MUKIM BUNGA TANJONG	2,412	-	-	*
MUKIM JELI	16,804	133	191	16
MUKIM JELI TEPI SUNGAI	11,989	17	12	26
MUKIM KALAI	2,231	*	-	*
MUKIM KUALA BALAH	5,767	*	*	*
MUKIM LUBOK BONGOR	3,523	-	-	*

Nota:

1 Data Banci 2020 yang dilaporkan seperti jadual di atas adalah penemuan awalan diperingkat operasi dan akan dimuktamadkan setelah melalui proses verifikasi dan validasi data

2 Tidak termasuk bukan warganegara

* Angka terlalu kecil untuk diterbitkan



PENDAPATAN ISI RUMAH KASAR BULANAN, 2019 (JELI)

	PURATA (RM)	PENENGAH (RM)
T20	8,869	8,296
M40	4,370	4,206
B40	2,225	2,208
JUMLAH	3,872	2,943

RUMAH IBADAT



22 MASJID



N/A TOKONG




N/A KUIL



N/A GEREJA

KESIHATAN

1 HOSPITAL
KERAJAAN



15 KLINIK
KERAJAAN

3 KLINIK
SWASTA

KESELAMATAN



1 IPD
2 BALAI
POLIS



1 BALAI
BOMBA

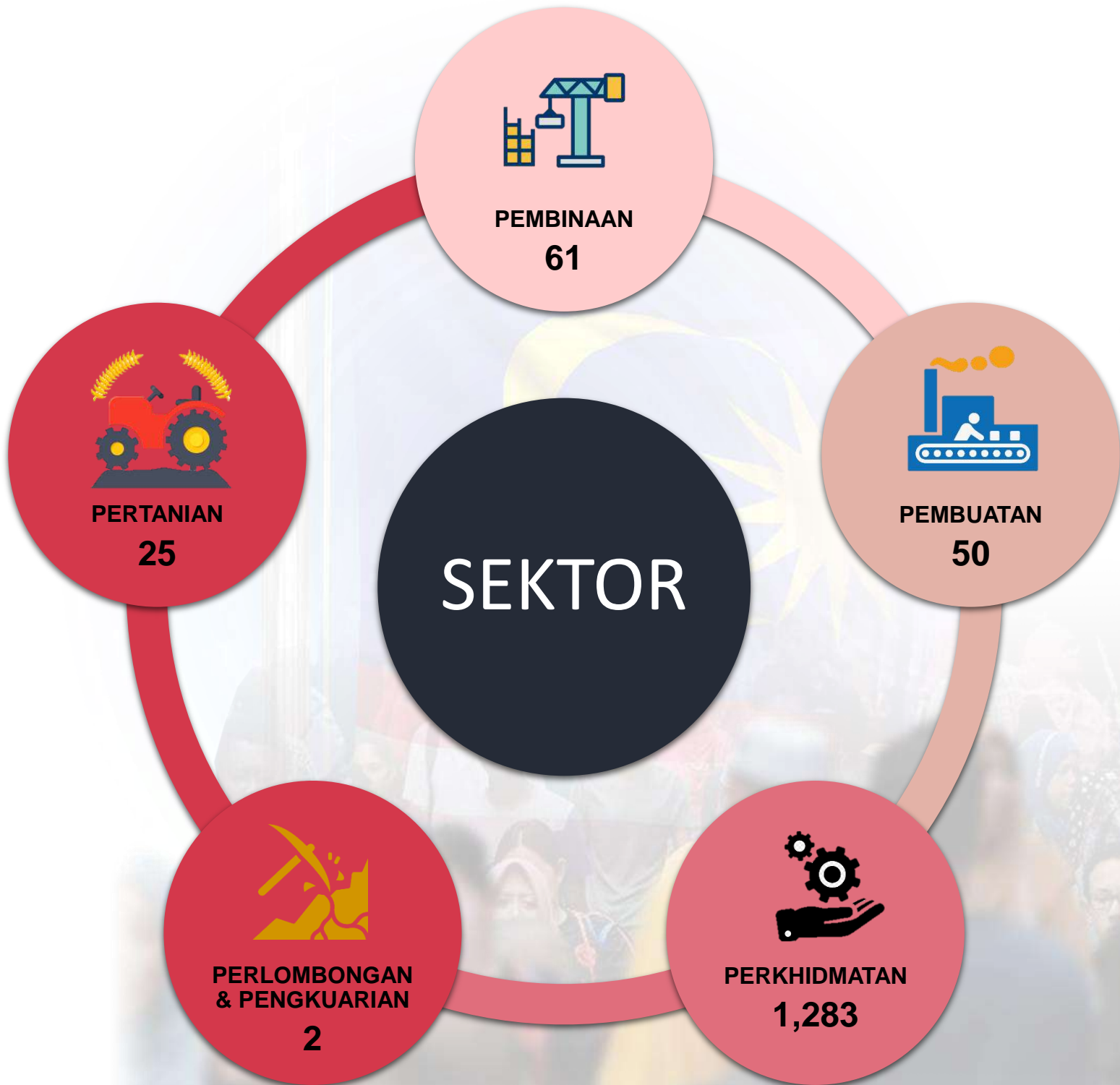
PENDIDIKAN



15 SEKOLAH
RENDAH

6 SEKOLAH
MENENGAH

JUMLAH PREMIS PERNIAGAAN 1,421



Sumber: Malaysia Statistical Business Register (MSBR), 4 Januari 2022