



# BENCANA BANJIR

## KUALA TERENGGANU : FAKTA DAN ANGKA

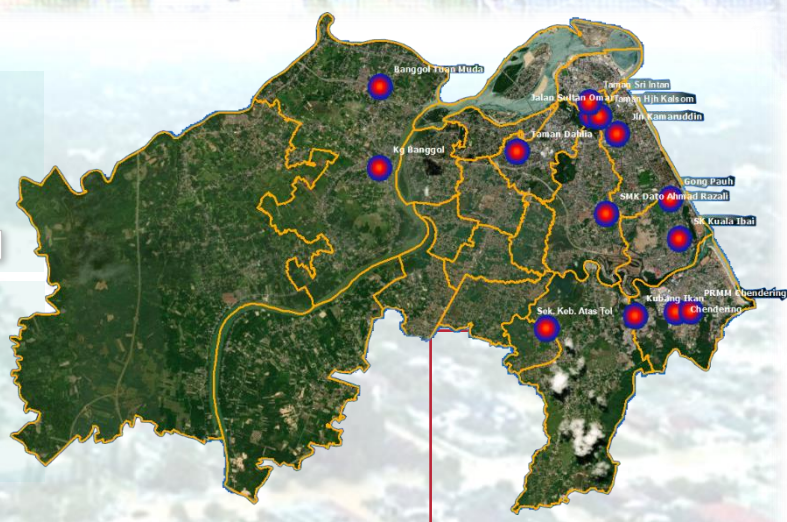
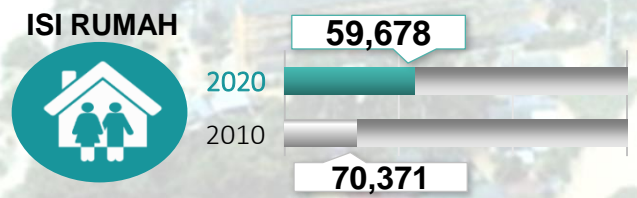
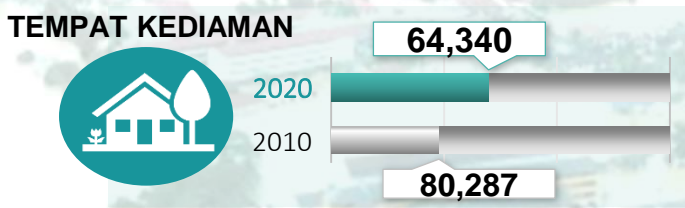
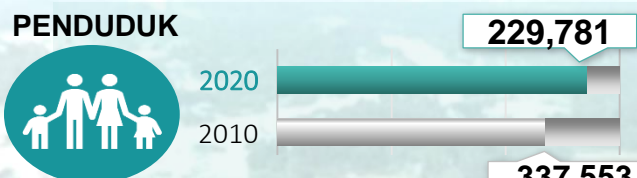
### 01 LATAR BELAKANG

- Daerah Kuala Terengganu ialah ibu negeri, bandar Diraja, dan pusat ekonomi utama negeri Terengganu Darul Iman. Kuala Terengganu terletak sekitar 450 kilometer dari timur laut Kuala Lumpur, di Pantai Timur Semenanjung Malaysia. Bandaraya ini terletak di muara Sungai Terengganu, berhadapan dengan Laut China Selatan.
- Keluasan daerah Kuala Terengganu adalah 60,528 hektar atau 605 kilometer persegi, iaitu 4.6 peratus dari keluasan Negeri Terengganu.
- Daerah Kuala Terengganu mempunyai 21 buah mukim.
- Mukim yang paling besar ialah mukim Belara manakala mukim terkecil pula adalah Pekan Cabang Tiga.

\*Keluasan Negeri Terengganu ialah 12,958 km<sup>2</sup>

Sumber: [https://www.dosm.gov.my/v1/index.php?column=cone&menu\\_id=QVNTL3R3cTdLTEg4dENzT3lCtTVB0T09](https://www.dosm.gov.my/v1/index.php?column=cone&menu_id=QVNTL3R3cTdLTEg4dENzT3lCtTVB0T09)

### 02 DEMOGRAFI PENDUDUK



Kawasan terjejas banjir



# JABATAN PERANGKAIAN MALAYSIA

03

## KRONOLOGI BANJIR BESAR

### BAH MERAH DISEMBER 1926



Dikatakan banjir seburuk ini tidak pernah berlaku dalam sejarah Melayu mahupun sejarah Terengganu sendiri. Banjir ini mendapat namanya kerana air banjir berkenaan berwarna merah, dipercayai daripada akar-akar kayu dan selut yang dihanyutkan dari hulu.

Sumber: <http://ganutalgia.blogspot.com/2013/07/bah-merah-1926.html>


### BANJIR BESAR TAHUN 1965



Kawasan pesisir sungai yang ditenggelami air pada banjir besar Terengganu pada tahun 1965, dipercayai kawasan berkenaan adalah di pesisir Sungai Terengganu berhampiran gugusan perkampungan besar Losong.

Sumber: <https://ganutalgia.blogspot.com/2014/11/petua-generasi-lama-terengganu-meramal.html>

### BANJIR BESAR TAHUN 1986



Banjir besar terakhir melanda lembangan Sungai Terengganu adalah pada tahun 1986.

Sumber: <http://nikmatair.blogspot.com/2016/02/empangan-kenyir-dan-sejarah-nya.html#:~:text=Banjir%20besar%20terakhir%20melanda%20lembangan,pantai%20di%20sekitar%20muka%20kuala.>

### BANJIR TAHUN 2014



Sehingga 23 Disember 2014 di Terengganu, jumlah mangsa yang dipindahkan meningkat mendadak kepada 11,731 orang. Jumlah pusat pemindahan di seluruh Terengganu adalah sebanyak 90 buah iaitu sembilan di Besut, Dungun (19), Hulu Terengganu (14), Kemaman (36), Kuala Terengganu (8), Marang (2) dan Setiu (2).

Sumber: <https://www.bharian.com.my/berita/nasional/2014/12/24876/terkini-banjir-di-kelantan-terengganu-pahang-tambah-buruk>

### BANJIR TAHUN 2020



Sehingga 20 Disember 2020, jumlah mangsa terjejas banjir di Terengganu meningkat kepada 6,305 orang daripada 1,663 keluarga di empat daerah iaitu Kemaman, Dungun, Hulu Terengganu dan Setiu dengan 49 PPS dibuka.

Sumber: <https://www.bharian.com.my/berita/nasional/2020/12/766967/6305-mangsa-banjir-di-terengganu-dipindahkan>

### BANJIR TAHUN 2022



Sehingga 18 Disember 2022, banjir di Terengganu semakin buruk apabila seramai 1,866 orang (512 keluarga) dipindahkan ke 38 PPS di enam daerah.

Sumber: <https://www.bharian.com.my/berita/nasional/2022/12/1040955/1866-mangsa-banjir-di-terengganu>

2



@STATSMalaysia



#MyStatsDay



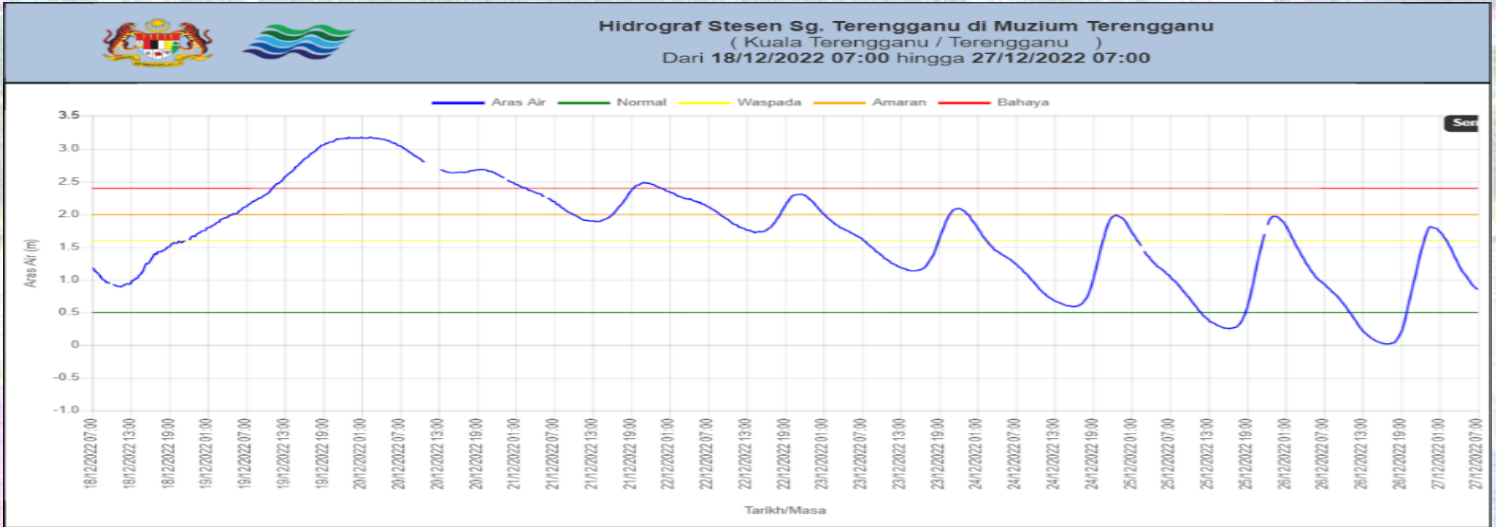
#LeaveNoOneBehind



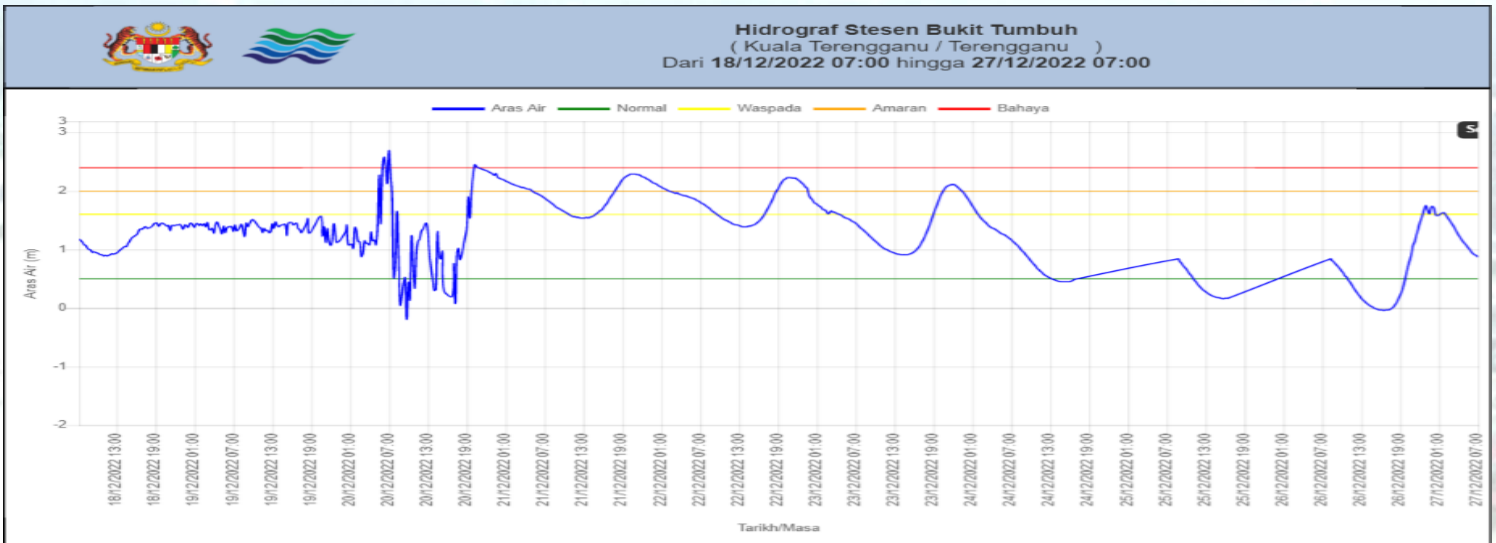
DOSM/BPPD/2.2023/Series 4



# 04 HIDROGRAF STESEN



Paparan Hydrograph pada 27 Disember 2022 menunjukkan paras air Sg. Terengganu di Muzium Terengganu telah turun ke paras waspada.



Paparan Hydrograph pada 27 Disember 2022 menunjukkan paras air di Stesen Bukit Tumbuh sudah turun ke paras waspada iaitu 1.6 meter.

Sumber: [https://publicinfobanjir.water.gov.my/wi-graph/?stationid=\\_TKTG0002&datefrom=18/12/2022%2007:00&dateto=28/12/2022%2007:00&ymin=&ymax=&xfreq=6&datafreq=15](https://publicinfobanjir.water.gov.my/wi-graph/?stationid=_TKTG0002&datefrom=18/12/2022%2007:00&dateto=28/12/2022%2007:00&ymin=&ymax=&xfreq=6&datafreq=15)





## JABATAN PERANGKAIAN MALAYSIA

05

### BANJIR 2022

- Banjir di Kuala Terengganu berpunca daripada hujan lebat yang berterusan.
- Antara kampung yang terjejas dengan banjir adalah seperti kampung berhampiran Sek. Keb. Atas Tol dan Sek. Keb. Chendering.
- Sejumlah 19 PPS beroperasi bagi menempatkan mangsa banjir di Kuala Terengganu bermula dari 13 Disember 2022 sehingga 27 Disember 2022 adalah seperti berikut:

- Kubang Ikan
- Chendering
- Perumahan Rakyat Mampu Milik Chendering
- Jalan Sultan Omar
- Taman Dahlia
- Taman Alamanda
- Taman Hj. Kalsom
- Jalan Kamaruddin
- Sek. Keb. Kuala Ibai
- Taman Sri Intan
- Sek. Men. Keb. Dato Ahmad Razali
- Gong Pauh
- Kawasan Kem Askar
- Banggol Tuan Muda
- Bukit Tunggal
- Taman Semarak
- Kg. Banggol
- Padang Air
- Sek. Keb. Atas Tol



Sumber: <https://www.hellokerja.com/2022/12/kawasan-banjir-di-terengganu.html>  
<https://www.bharian.com.my/berita/nasional/2022/12/1038747/199-mangsa-banjir-di-6-daerah-terengganu>  
Penafian: Gambar yang dipaparkan adalah berdasarkan Malaysiakini, Suara.TV, FMT, Astroawani

4



@STATSMalaysia



#MyStatsDay



#LeaveNoOneBehind



DOSM/BPPD/2.2023/Series 4



## 06 TABURAN PENDUDUK, ISI RUMAH DAN TEMPAT KEDIAMAN MENGIKUT MUKIM TERJEJAS BANJIR, KUALA TERENGGANU

Daripada 21 mukim di daerah Kuala Terengganu, terdapat tujuh mukim yang terjejas dengan banjir sehingga 27 Disember 2022 seperti berikut:

MUKIM	JUMLAH	LELAKI	PEREMPUAN	ISI RUMAH	TEMPAT KEDIAMAN
MUKIM ATAS TOL	3,143	1,645	1,498	729	825
MUKIM BATU BURUK	14,579	7,022	7,557	4,352	4,337
MUKIM BELARA	18,843	9,594	9,249	4,234	4,951
MUKIM BUKIT BESAR	21,814	10,988	10,826	5,451	6,211
MUKIM CABANG TIGA <sup>1</sup>	15,161	7,753	7,408	4,129	4,783
MUKIM CENERING	13,221	6,843	6,378	3,670	3,652
MUKIM GELUGUR KEDAI	7,701	3,889	3,812	1,789	2,064
MUKIM GELUGUR RAJA	2,240	1,119	1,121	504	571
MUKIM KEPUNG	7,989	3,973	4,016	1,851	2,059
MUKIM KUALA IBAI	13,984	6,981	7,003	3,558	4,487
MUKIM KUBANG PARIT	8,506	4,179	4,327	2,129	2,482
MUKIM LOSONG	8,861	4,437	4,424	2,119	2,339
MUKIM MANIR	32,119	16,322	15,797	7,594	8,559
MUKIM PALUH	9,128	4,558	4,570	2,093	2,369
MUKIM PENGADANG BULUH	17,129	8,619	8,510	4,044	4,621
MUKIM PULAU-PULAU	4,081	2,113	1,968	1,001	1,184
MUKIM RENGAS	3,637	1,818	1,819	882	932
MUKIM SERADA	8,893	4,633	4,260	1,919	2,191
MUKIM TOK JAMAL	6,196	3,104	3,092	1,519	1,540
BANDAR KUALA TERENGGANU	12,555	6,260	6,295	6,110	4,183

Sumber: Penemuan Utama Banci Penduduk dan Perumahan Malaysia 2020

Nota: <sup>1</sup> Termasuk Pekan Cabang Tiga





JABATAN PERANGKAIAN MALAYSIA

07

# STATISTIK SOSIOEKONOMI & KEMUDAHAN AWAM, KUALA TERENGGANU

## PENDAPATAN ISI RUMAH KASAR BULANAN, 2019



	PURATA (RM)	PENENGAH (RM)
T20	13,375	12,189
M40	6,623	6,594
B40	3,505	3,499
JUMLAH	6,691	5,614

## RUMAH IBADAT



**136** MASJID  
**503** SURAU



**4** TOKONG



**1** KUIL



**7** GEREJA

## KESIHATAN

**1** HOSPITAL  
KERAJAAN



**26** KLINIK  
KERAJAAN

## KESELAMATAN



**1** IPD  
**7** BALAI POLIS



**2** BALAI  
BOMBA

## PENDIDIKAN



**53** SEKOLAH  
RENDAH

**23** SEKOLAH  
MENENGAH

Sumber: My Local Stats 2021, Kuala Terengganu, Terengganu

DOSM/BPPD/2.2023/Series 4





JABATAN PERANGKAAN MALAYSIA

08

# BILANGAN PREMIS PERNIAGAAN MENGIKUT SEKTOR, KUALA TERENGGANU



7

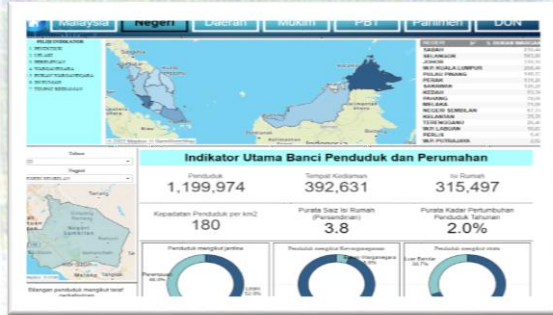




JABATAN PERANGKAIN MALAYSIA



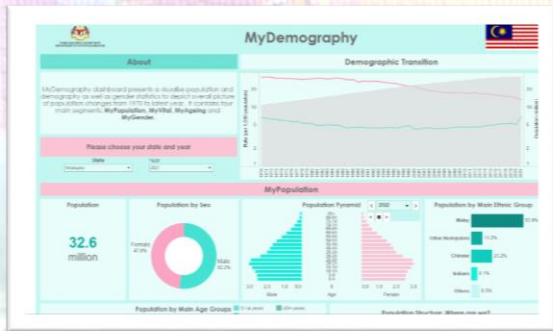
# PORTAL DAN DASHBOARD DOSM : MEDIUM SEBARAN STATISTIK



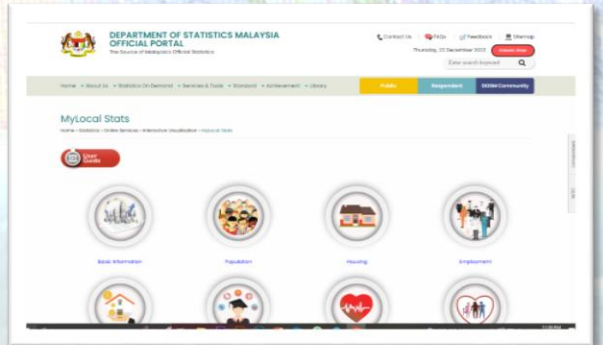
MyCenDash



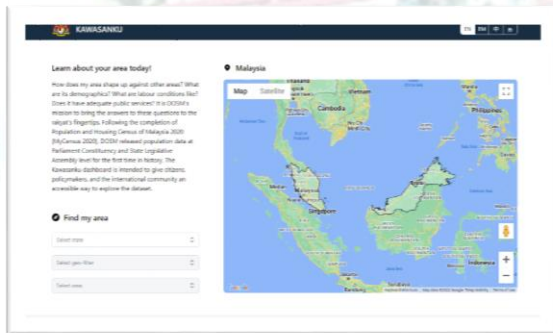
SDG



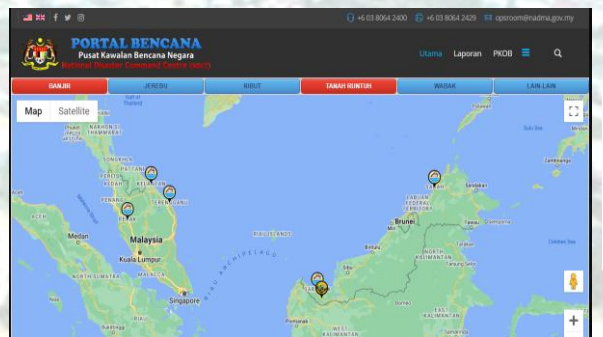
MyDemography



MyLocal Stats



Kawasanku



Portal Bencana NADMA



8



#MyStatsDay



#LeaveNoOneBehind



DOSM/BPPD/2.2023/Series 4